

MARSZAŁEK

WOJEWÓDZTWA MAZOWIECKIEGO
169 2016 JM

ZATWIERDZENIE Nr NI-D-I-8022.1.

Zatwierdzam do realizacji stałą organizację ruchu w całości bez zmian/po wprowadzeniu zmian. Niniejszą organizację ruchu należy wprowadzić do dnia 31. MAR 2017

Termin wprowadzenia organizacji ruchu należy zgłosić co najmniej

na 7 dni przed wprowadzeniem organizacji ruchu do:

Departament Nieruchomości i Infrastruktury

03-719 Warszawa, ul. Jagiellońska 36, fax 22 59 79 802

U-7-ejszej orientacji rufu należy zastosować znaki: U-8

Planowe: mniejsz

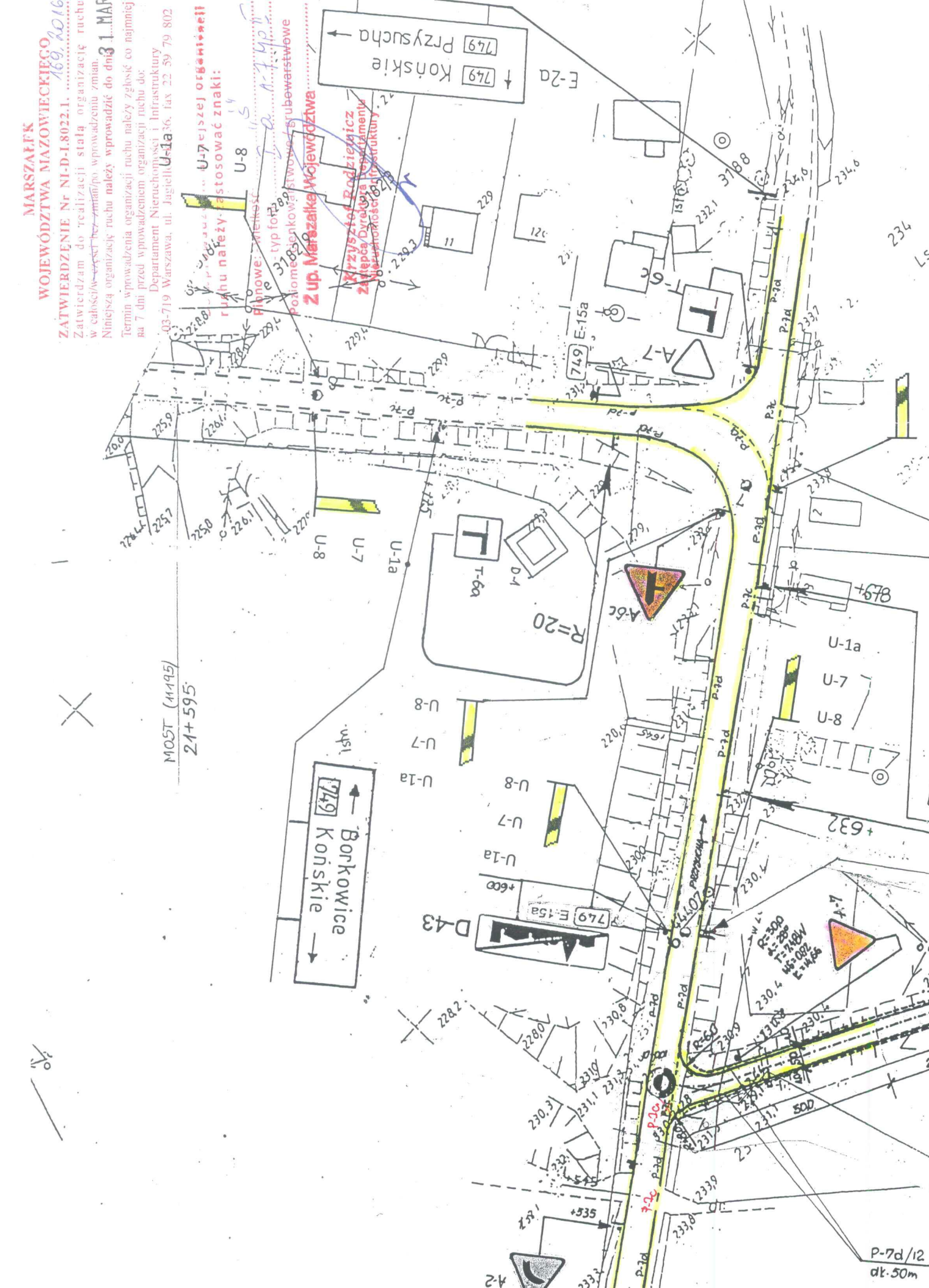
poliomedyczny stwosubewarstwowo

Z up. Marszałka Województwa

Przewodnik Rodziennic

Zastępcy Dyrektora

Struktury



P-7d/12
dk. 50m

MARSZAŁEK

WOJEWÓDZTWA MAZOWIECKIEGO

ZATWIERDZENIE Nr NI-D-I.8022.1. 169.80.06 DV

Zatwierdzam do realizacji stałą organizację ruchu w całości/w części bez zmian/po wprowadzeniu zmian. Należy organizację ruchu należy wprowadzić do dnia 31 MAR 2017

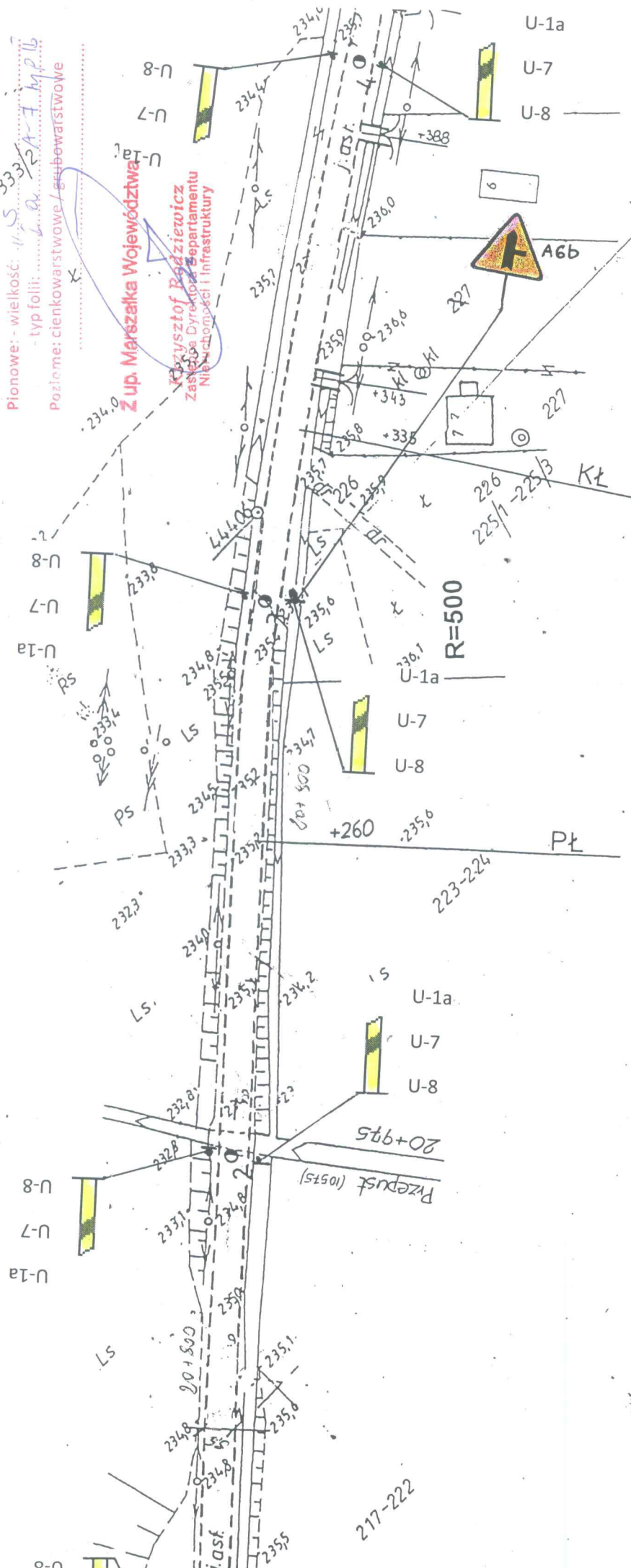
Termin wprowadzenia organizacji ruchu należy zgłosić co najmniej na 7 dni przed wprowadzeniem organizacji ruchu do:

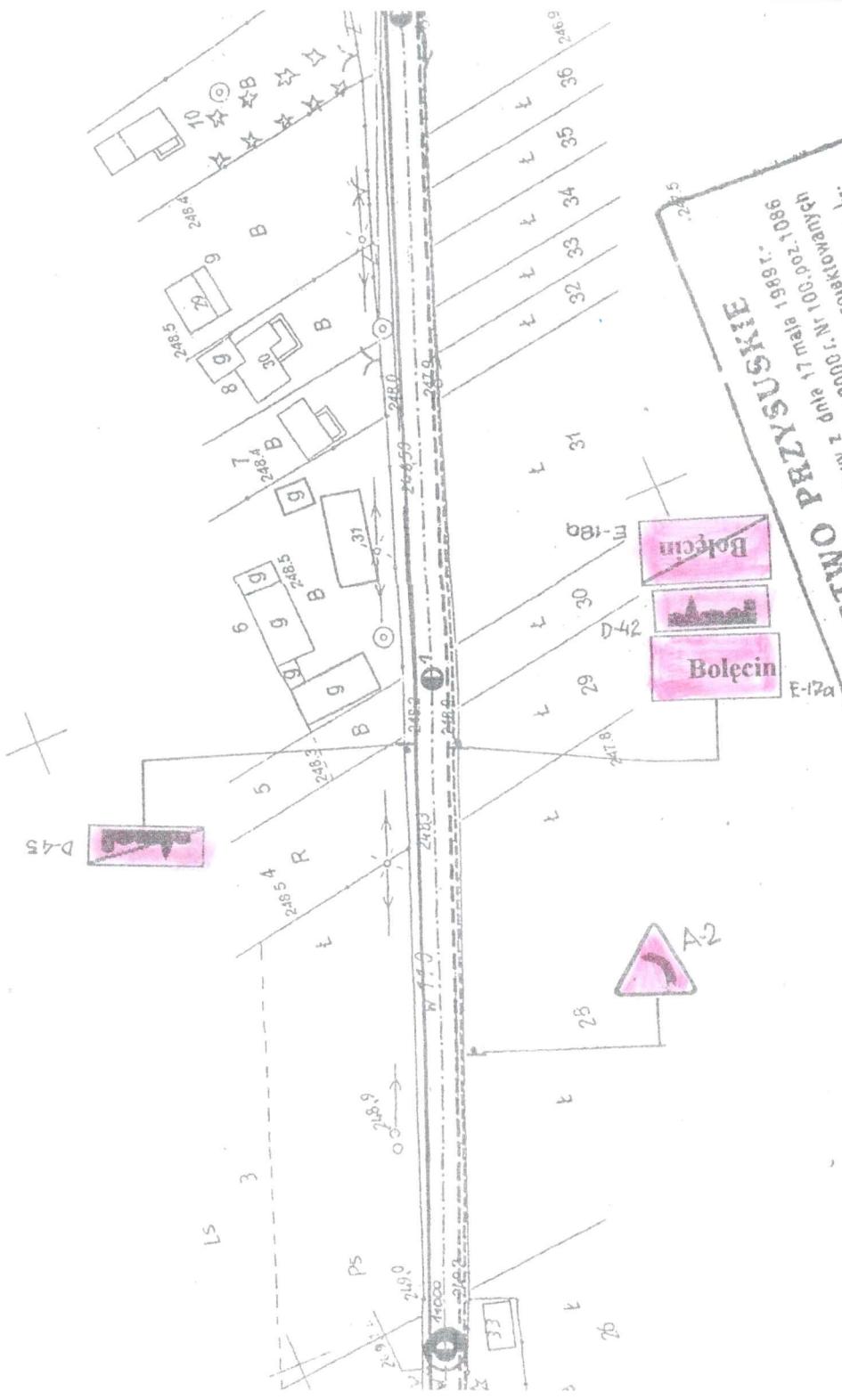
Departament Nieruchomości i Infrastruktury
03-719 Warszawa, ul. Jagiellońska 36, fax 22 59 79 802

W celu wprowadzenia niniejszej organizacji ruchu należy zastosować znaki:

- Pionowe - wielkość: 1133333
- typ folii: L.A. / SA-F mp.16
- Poziome: cienkostrawowe / grubostrawowe

Z up. Marszałka Województwa
Przysztof Podziewicz
Zastępca Dyrektora Departamentu
Nieruchomości i Infrastruktury





STAROSTWO PRZYSKIE

Na podstawie art. 28 ust. 1 ustawy z dnia 7 maja 1987 r. Prawo geodezyjne i kartograficzne (Dz. U. z 2000 r. Nr 100, poz. 1086) z późn. zmianami, a także na podstawie projektu wykonanego przez Jednostkę Projektową "PRZYSKA" z siedzibą w miejscowości Przyska, ul. ... (adres nieczytelny), w sprawie wyznaczenia i oznaczenia granic nieruchomości położonych w miejscowości ... (nazwa miejscowości nieczytelna), powiat przyski, woj. świętokrzyskie, nr ... (nr nieczytelny), z zastrzeżeniem, że teren ten jest objęty ... (nieczytelny).

STAROSTWO PRZYSKIE

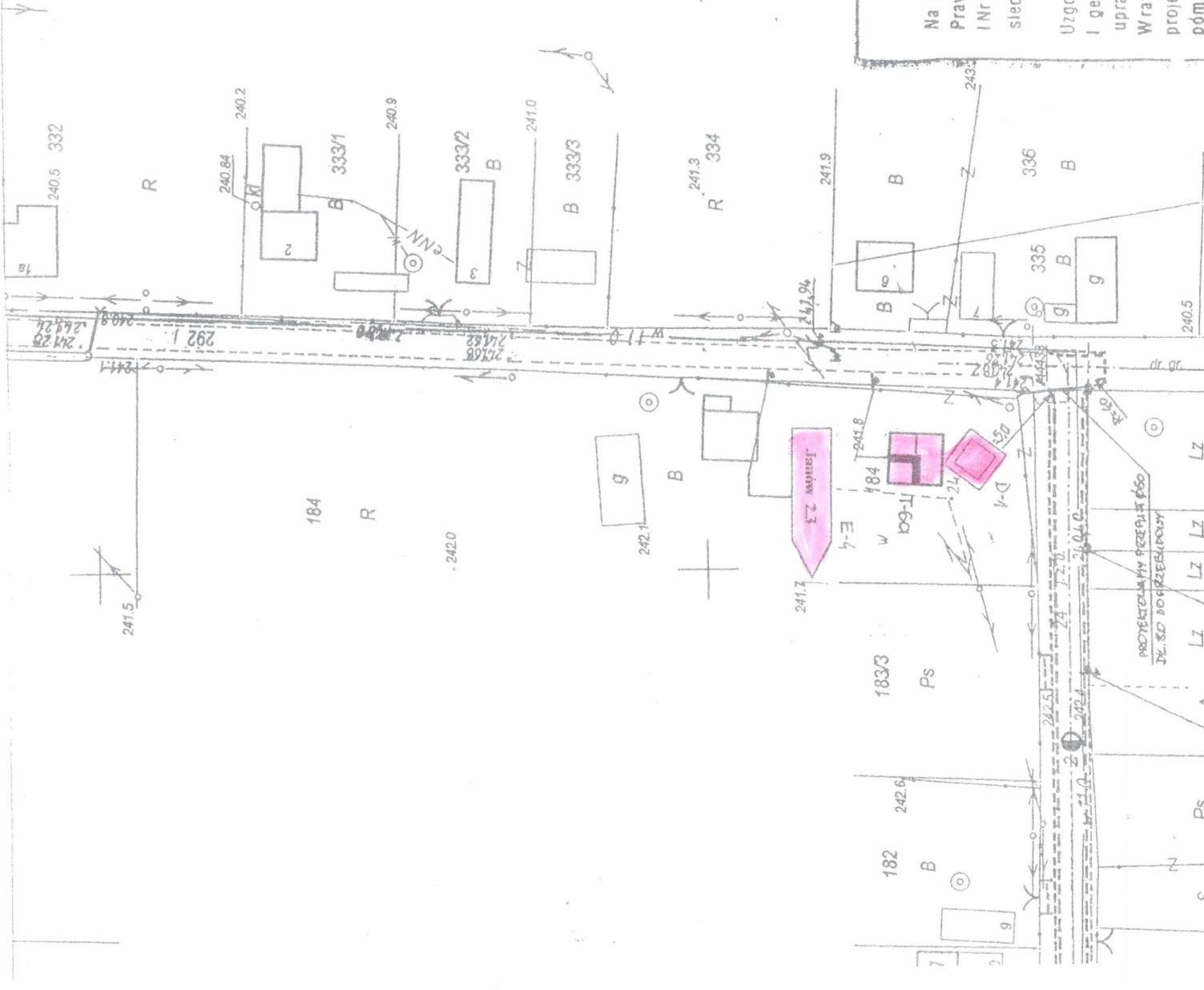
MAPA D

WOJ. MAZOWIE
POW. PRZYSUSK
GM. BORKOV
Obręb **BOL.**
Sekcja 133.24
Działka nr 233;

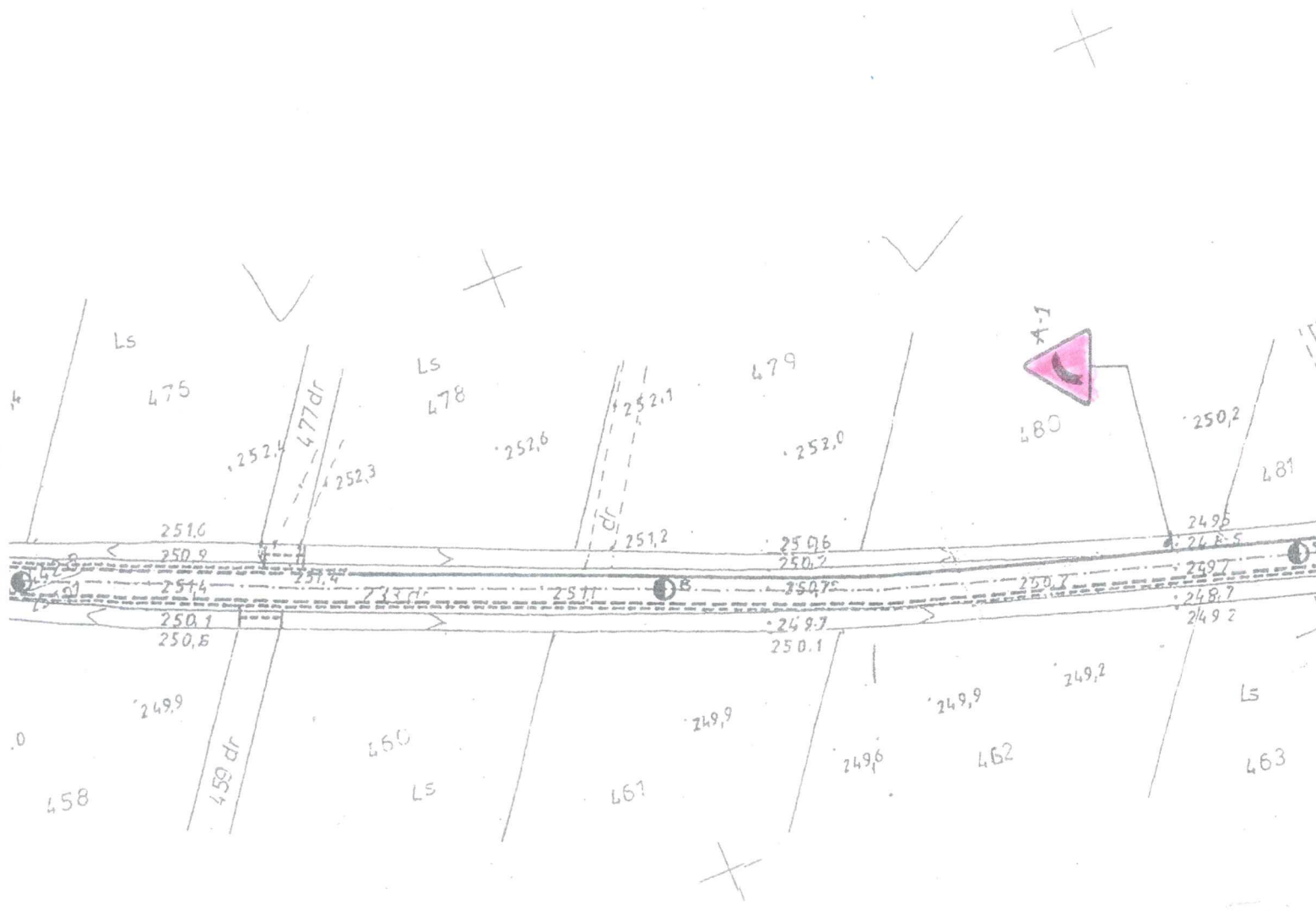
PROJECT CAN

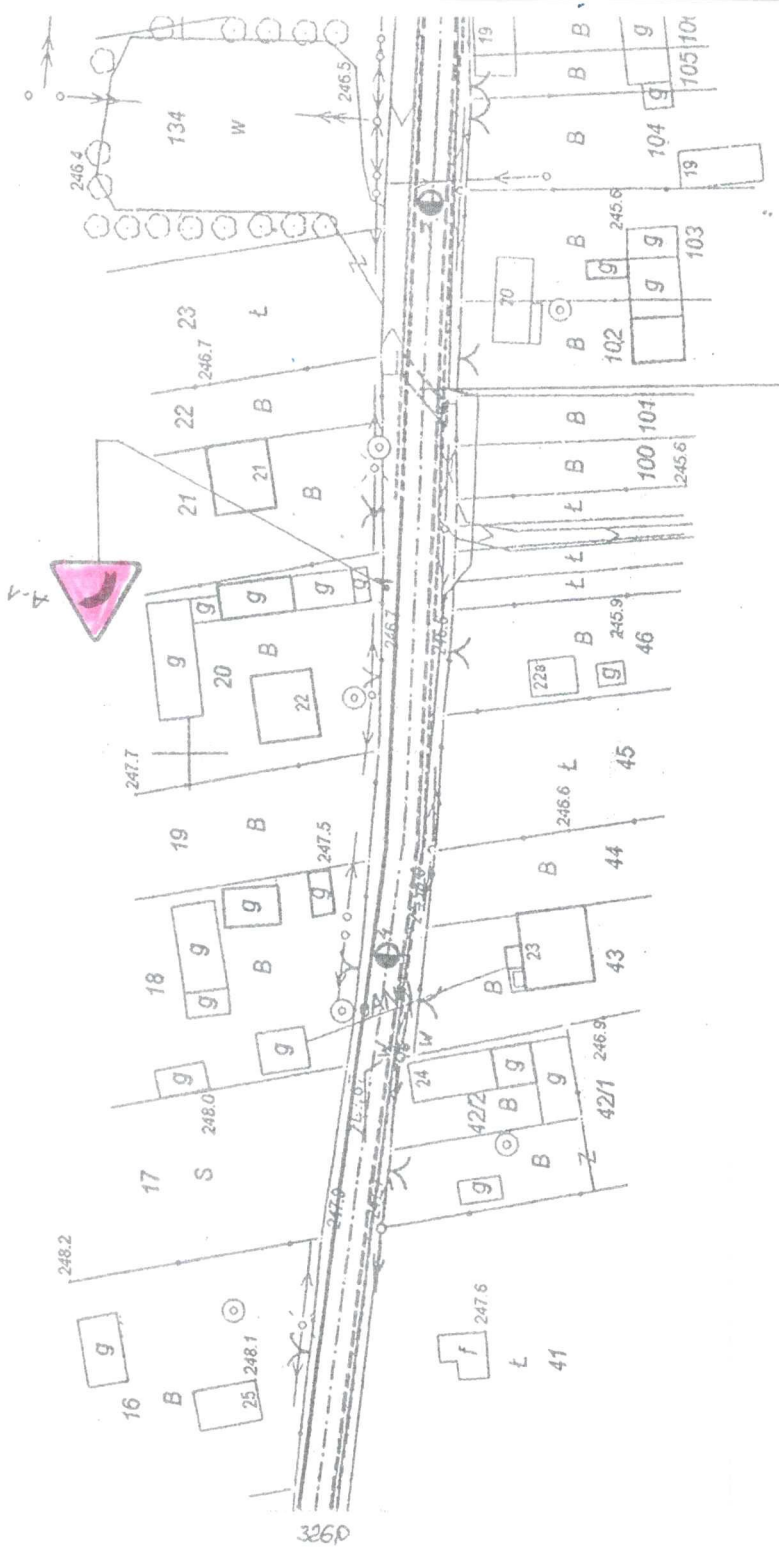
STAROSTWO PR

Na podstawie art.28 ust.1 ustawy z
Prawo geodezyjne i kartograficzne (Dzi
I Nr 120, pozycja. 1268) uzgodniono u
sieci uzbrojenia terenu ...
...
Uzgodnione usytuowanie sieci uzbrojen
i geodezyjnej inwentaryzacji powyż
uprawnione do wykonywania prac geod
Wrazie niezgodności realizacji sieci uzbr
projektem inwestor zobowiązany jest
pomiarów powykonawczych właściciwi



PROJEKTOWANY PRZEZ FIRMĘ
DŁ. S.D. DOCHODZIŁY





4609a

